














Praso, parcheggio, INIZIO - 1

Legenda:

	Asfalto (Asphalt)		Pavimentazione (Paved Road)		Sterrato (Unpaved Road)		Sentiero (Single trail)
	0-5%		+/- 5-10%		> +/- 10%		

nr	WP	km	km parz	alt	simb	luogo	direzione	fondo	pendenza
0	1	0	0,170	788		Praso, parcheggio, INIZIO	a destra, per Val di Daone		
1	2	0,170	0,270	790		Praso, incrocio con fontana	diritto, via D. Alighieri		
2	3	0,440	0,680	799		bivio strada forestale Stabolone	a destra		
3	4	1,120	0,250	888		Loc. Merlinò, capitello	diritto		
4	5	1,370	1,570	915		tornante, bivio	a sinistra		
5	6	2,940	0,470	1146		tornante, bivio Ghinova	a destra		
6	7	3,410	1,700	1207		bivio Moia	diritto, per Stabolone		
7	8	5,110	2,380	1435		bivio M.ga Spinale, Dosso dei Morti	diritto, per M.ga Stabolon		
8	9	7,490	3,880	1532		bivio M.ga Varasone	diritto		
9	10	11,370	1,460	1569		M.ga Rolla di Sotto	diritto		
10	11	12,830	0,240	1543		bivio M.ga Valneda	a sinistra		
11	12	13,070	1,950	1543		bivio Baite Staboleto	diritto, per M.ga Stabolon		
12	13	15,020	0,210	1685		M.ga Staboleto	diritto		
13	14	15,230	1,300	1693		tornante, bivio M.ga Stabolon	a destra, per M.ga Stabolon di Sopra		

								
14	15	16,530	0	1830	M.ga Stabolon di Sopra, FINE	discesa per itinerario di salita		

